




















**Légende :**

-  Trait de zonage
-  Nom de zone
-  Emplacement Réserve
-  Espace Rural Classé
-  Eléments paysagers identifiés au titre de l'article L123-5 (7) du Code de l'Urbanisme
-  Elément bâti identifié au titre de l'article L123-5 (7) du Code de l'Urbanisme
-  Servitude de manière accidentelle au titre de l'article L123-2 b du Code de l'Urbanisme
-  Zonage de manière accidentelle au titre de l'article L123-2 b du Code de l'Urbanisme
- Zones inondables :**
-  Z1 : Hauteur d'eau > 1 m
-  Z2 : 0,5 m < Hauteur d'eau < 1 m
-  Z3 : Hauteur d'eau < 0,5 m
- Zones de danger :**
-  Z1
-  Z2
-  Z3
-  Z4
-  Z5
- Périmètres de protection des ouvrages :**
-  PPI
-  PPR
-  PPE